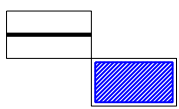


**LEGENDA:**  
stav / plochy změn / rezerva



zastavěné území  
vymezení zastavitelných ploch



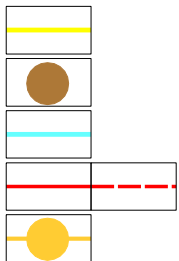
hranice řešeného území - k.ú. Rajhradice

vymezené záměry s nadmístním dosahem:  
stav / plochy změn / rezerva



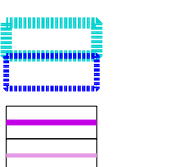
přírodě blízká protipovodňová opatření, řízené inundace;  
technická protipovodňová opatření

Zabezpečení veřejnou dopravní a technickou infrastrukturou v širších územních vztazích:



cyklotrasa, cyklostezka  
ČOV Rajhradice  
vířský oblastní vodovod  
vedení nadřazené soustavy elektrizační sítě  
plynovod nadřazené soustavy s regulační stanicí plynu

Limity využití území :



záplavové území Q100  
aktivní zóna záplavového území  
dálnice, rychlostní komunikace  
silnice II. a III. třídy

Územní systém ekologické stability:



lokální biocentrum v regionálním biokoridoru RBK  
regionální biokoridor RBK  
lokální biocentrum LBC  
lokální biokoridor LBK

**jiho**moravský kraj



## ZÁZNAM O ÚČINNOSTI

Označení správního orgánu,  
který územní plán vydal:  
Zastupitelstvo obce Rajhradice  
Datum nabytí účinnosti územního plánu:

Oprávněná úřední osoba pořizovatele:

Jméno a příjmení:  
Ing. Milan Komenda

Funkce:  
vedoucí odboru životního prostředí  
a stavebního úřadu  
Městského úřadu Židlochovice

Otisk úředního razítka

podpis oprávněné úřední osoby:

# RAJHRADICE

ÚZEMNÍ PLÁN

VÝKRES ŠIRŠÍCH VZTAHŮ

POŘIZOVATEL:  
Městský úřad Židlochovice  
Odbor životního prostředí a stavební úřad  
ZHOTOVITEL:  
ING. ARCH. BARBORA JENČKOVÁ  
OBJEDNATEL  
OBEC RAJHRADICE

STUPEŇ ÚPD  
ÚZEMNÍ PLÁN

Ing. arch. Barbora Jenčková  
monoblok  
Jugoslávská 75a  
613 00 Brno

MĚŘÍTKO 1 : 50000

DATUM ŘÍJEN 2020

ČÍSLO VÝKRESU II/2